

Canllaw Mapiau Rhwydwaith Teithio Llesol

Cynnwys

Optimeiddio eich profiad o MapDataCymru	2
Gweld y Mapiau Rhwydwaith Teithio Llesol ar MapDataCymru.....	3
Map Rhwydwaith Teithio Llesol: tudalen catalog.....	3
Tudalen catalog: rhagolwg map.....	3
Map Rhwydwaith Teithio Llesol: syllwr mapiau	5
Syllwr mapiau: tabl cynnwys	7
Syllwr mapiau: cynfas map	10
Atodiad A	12
Atodiad B	14

Optimeiddio eich profiad o MapDataCymru

I gael y profiad defnyddiwr gorau, dylech ddefnyddio cyfrifiadur, gliniadur neu dabled gydag un o'r porwyr rhynggrwyd canlynol:

- Microsoft Edge
- Google Chrome
- Apple Safari (ar gael ar gynhyrchion Apple yn unig) – nid yw Safari yn caniatáu gweld y map sgrin lawn

Mae defnyddwyr yn cael eu hatgoffa i gadw systemau gweithredu, porwyr a chymwysiadau yn gyfredol bob amser.

Gallwch ehangu cyfnas y map drwy ddefnyddio gosodiadau chwyddo eich porwr.

Dylech fod yn ymwybodol bod MapDataCymru yn defnyddio PDF fel ei fformat allbwn ar gyfer argraffu. Bydd y gosodiadau lleol ar eich dyfais yn penderfynu sut mae PDFs yn cael eu trin.

Gweld y Mapiau Rhwydwaith Teithio Llesol ar MapDataCymru

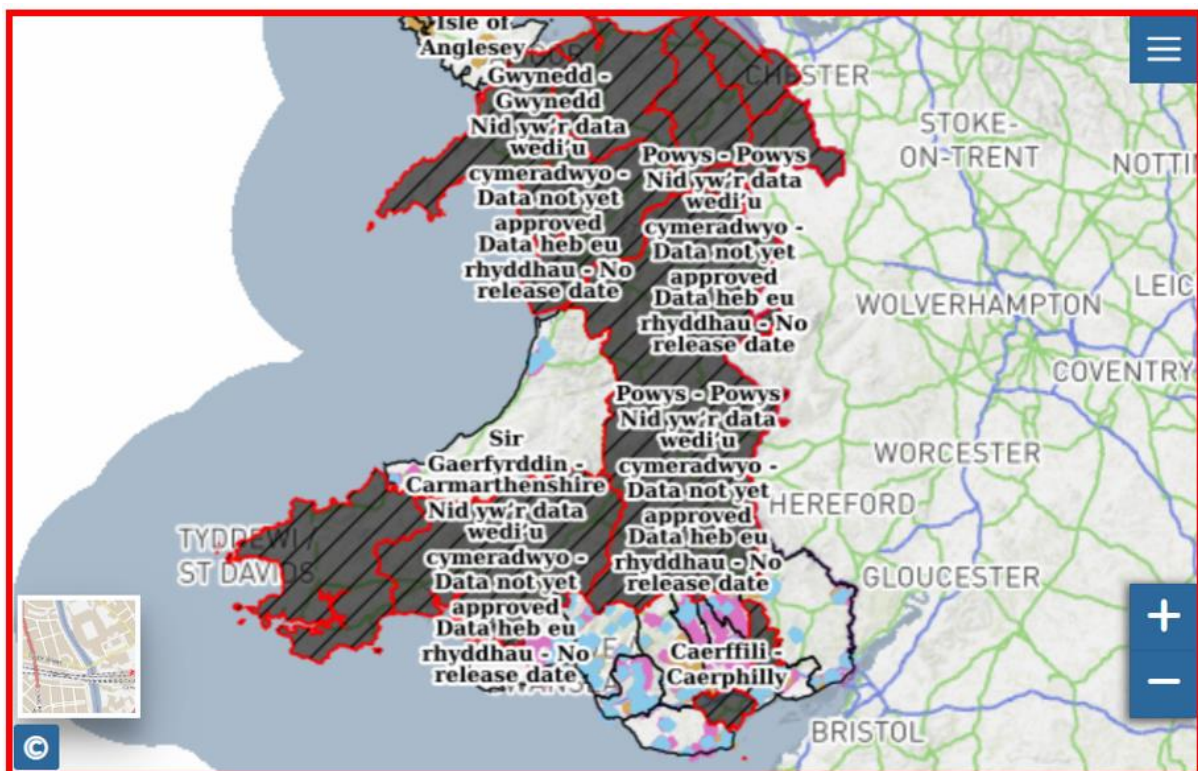
Map Rhwydwaith Teithio Llesol: tudalen catalog

Mae'r dudalen catalog ar gyfer y Map Rhwydwaith Teithio Llesol yn cynnwys rhagolwg map gyda rhywfaint o swyddogaethau cyfyngedig, yn ogystal â:

- crynodeb o'r map – mae hyn yn darparu gwybodaeth gyd-destunol ychwanegol am y Mapiau Rhwydwaith Teithio Llesol
- dolenni i'r metadata – dyma'r data sy'n rhoi gwybodaeth ychwanegol i'r data gofodol
- dolenni i'r haenau Mapiau Rhwydwaith Teithio Llesol ar wahân – dyma'r gwahanol setiau data sy'n creu'r map

Tudalen catalog: rhagolwg map

Mae'r rhagolwg map yn darparu trosolwg o'r Mapiau Rhwydwaith Teithio Llesol.



I chwyddo i mewn ac allan o'r map:

- gallwch ddefnyddio'r botymau + a – i chwyddo i mewn ac allan:



- gallwch hefyd ddwbl-glicio ar y map i chwyddo i mewn ar y pwynt hwnnw
- ar fwrdd gwaith, gallwch wasgu bysell 'shift' gan glicio a llusgo ar ardal o'r map, i chwyddo i mewn ar yr ardal honno
- ar ddyfais symudol, gallwch binsio-i-chwyddo ar ardal benodol o'r map

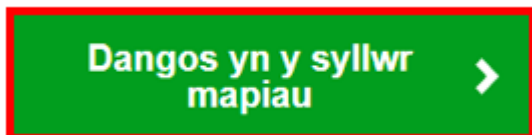
I newid y map sylfaenol:

1. Cliciwch ar y crynolun o'r map sydd ar y map:



2. Defnyddiwch y saethau i newid y map sylfaenol a ddewiswyd ([gweler Atodiad B am restr lawn o opsiynau map sylfaenol posibl](#))
3. Dewiswch y map sylfaenol rydych chi'n ei ffafrio (Mapio Graddlwyd yw'r map sylfaenol a argymhellir ar gyfer edrych ar y Mapiau Rhwydwaith Teithio Llesol)

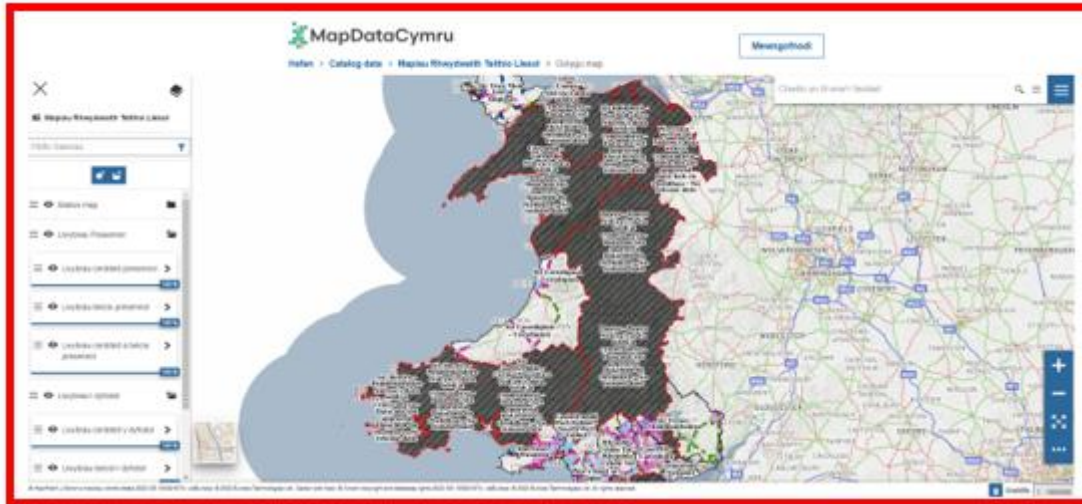
I weld y map llawn o'r dudalen catalog cliciwch ar y botwm Dangos yn y syllwr mapiau:



Bydd hyn yn agor y Mapiau Rhwydwaith Teithio Llesol mewn tab ar wahân.

Map Rhwydwaith Teithio Llesol: Syllwr mapiau

O'r syllwr mapiau gallwch gael mynediad at yr haenau ar wahân sy'n creu'r Mapiau Rhwydwaith Teithio Llesol, yn ogystal â chael mynediad at swyddogaethau ychwanegol, megis argraffu, mesur a rhannu.



Er mwyn llywio yn ôl i'r dudalen catalog ar gyfer y Mapiau Rhwydwaith Teithio Llesol, dilynwch y trywydd ar gyfer y dudalen:

[Hafan](#) > [Catalog data](#) > [Mapiau Rhwydwaith Teithio Llesol](#)

I gael y profiad gorau o'r Mapiau Rhwydwaith Teithio Llesol gallwch droi at ddefnyddio'r sgrin lawn. I wneud hynny, cliciwch ar y botwm Sgrin Lawn:






I adael y sgrin lawn, cliciwch unwaith eto ar y botwm Sgrin Lawn neu, os ydych yn defnyddio bwrdd gwaith, pwyswch y fysell 'Escape'.

I chwilio am lleoliad yn ôl cyfeiriad, cod post, enw awdurdod lleol neu ID ffordd:

1. Rhowch enw'r lleoliad yn y blwch chwilio:

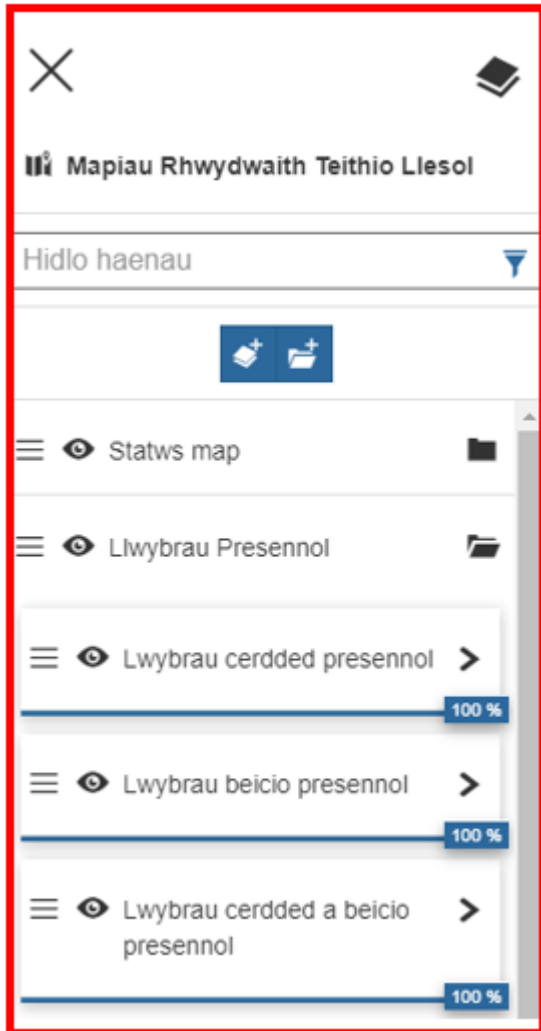
2. Cliciwch ar y lleoliad o'r rhestr o ganlyniadau a awgrymir:

 

Caerdydd, Cymru, CF10 2AF, Deyrnas Unedig
Neuadd y Ddinas, Caerdydd, Heol Gerddi'r Orsedd, Civic Centre, Cathays, Caerdydd, Cymru, CF10 3ND, Deyrnas Unedig
Caerdydd, Cymru, CF, Deyrnas Unedig

Bydd hyn wedyn yn mynd â chi i'r gyrchfan yr ydych yn chwilio amdani.

Syllwr mapiau: tabl cynnwys

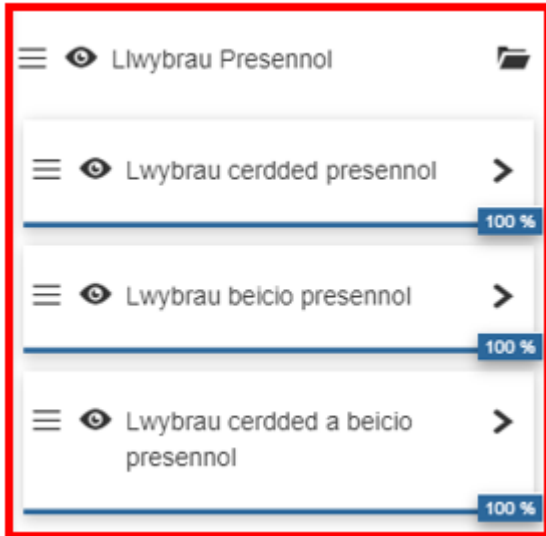
O'r tabl cynnwys, gallwch gael mynediad at yr haenau ar wahân sy'n creu'r Mapiau Rhwydwaith Teithio Llesol.



Wrth agor y tabl cynnwys, fe welwch fod haenau'r Mapiau Rhwydwaith Teithio Llesol wedi'u rhannu'n 4 ffolder ar wahân. I agor ffolder, cliciwch ar eicon y ffolder:



Bydd hyn yn datgelu'r haenau sy'n creu'r grŵp hwnnw:



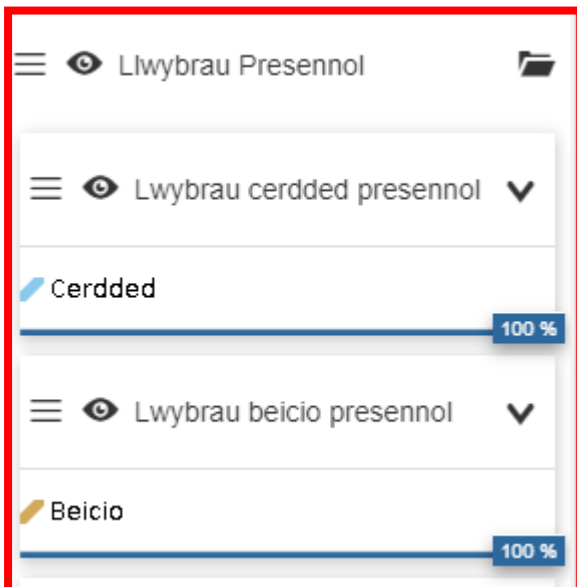
I gau ffolder agored, cliciwch unwaith yn rhagor ar eicon y ffolder.



Wrth agor ffolder o'r tabl cynnwys, byddwch yn gallu ehangu haen unigol i ddatgelu ei allwedd. Gallwch wneud hyn drwy glicio ar yr eicon ehangu wrth ochr enw'r haen:



Bydd hyn wedyn yn dangos yr allwedd ar gyfer yr haen honno o dan enw'r haen:



I guddio allwedd haen, cliciwch eto ar yr eicon ehangu:



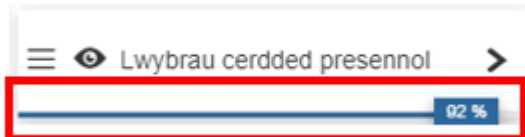
Gallwch doglo pa haenau, neu grŵp o haenau, i'w gweld ar y map. I guddio haen o'r map cliciwch unwaith ar y botwm sy'n toglo'r hyn rydych yn ei weld:



I ddatgelu haen gudd ar y map cliciwch unwaith ar y botwm sy'n toglo'r hyn rydych yn ei weld:



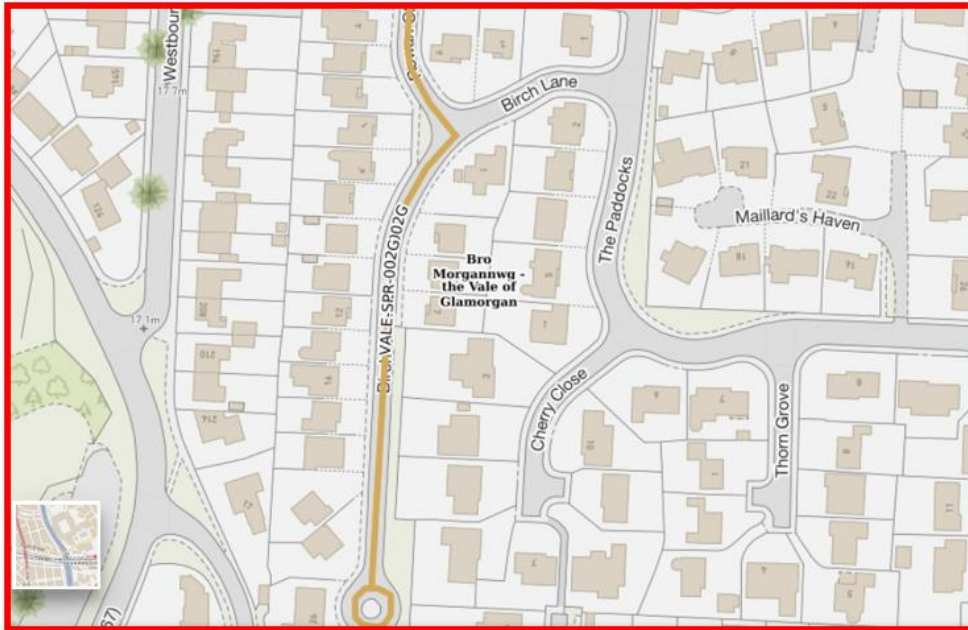
I newid tywyllni haen ar y map, cliciwch a llusgwch y llithrydd tywyllni sydd o dan enw'r haen.



Syllwr mapiau: cynfas map

Gallwch wneud ymholiad ynglŷn ag unrhyw haenau sydd i'w gweld ar y map drwy glicio ar nodwedd o'r haen honno. Bydd hyn wedyn yn agor yr wybodaeth sydd ar gael ar gyfer y nodwedd honno. Er enghraifft, i gael gwybod mwy am nodwedd benodol, megis llwybr cerdded presennol ([gweler Atodiad A am restr gynhwysfawr o haenau a nodweddion](#)):

1. Dod o hyd i nodwedd ar y map:



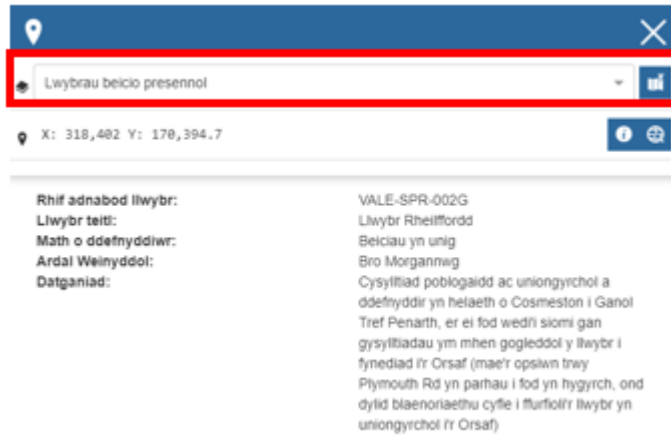
2. Chwith-gliciwch ar y nodwedd

Bydd hyn wedyn yn agor y panel gwybodaeth ar gyfer y nodwedd, gan arddangos pridoledau a ddewiswyd ar gyfer y nodwedd a ddewiswyd:



Weithiau, gallwch glicio ar bwynt ar y map sy'n cynnwys mwy nag un nodwedd. Yn yr achos hwnnw, gallwch wneud yr isod:

1. Dilynwch gamau 1-2 uchod.
2. Ar y panel gwybodaeth nodwedd, cliciwch ar gwymplen yr haen:



3. Dewiswch yr haen yr ydych am weld gwybodaeth ar ei chyfer.

Bydd hyn wedyn yn diweddarau'r panel i arddangos gwybodaeth ar gyfer nodwedd o'r haen a ddewiswyd.

Atodiad A

Enw'r haen:	Mathau o nodweddion:
Statws map	Amherthnasol
Llwybrau cerdded presennol	Cerdded
Llwybrau beicio presennol	Beicio
Llwybrau cerdded a beicio presennol	Cerdded a beicio
Llwybrau cerdded y dyfodol	Cerdded
Llwybrau beicio'r dyfodol	Beicio
Llwybrau cerdded a beicio'r dyfodol	Cerdded a beicio
Cyfyngiadau	Ffrâm-A
	Barrau
	Bolard
	Grid Gwartheg
	Rhyd
	Giât
	Dim Cwrw Isel
	Wedi gordyfu
	Bollard Uchel
	Ramp Serth
	Grisiau
	Ramp ar Stepiau
	Camfa/Sticill
	Troad Tyn
Rhwyrstr Arall	
Croesfannau	Croesfan Pelican
	Croesfan Pegasws
	Croesfan Pâl
	Croesfan Twcan
	Croesfan nad yw o dan Reolaeth
	Croesfan Sebra
	Ynys Groesi
	Croesfan o Fath Arall
Cyfleusterau	Pont (Ar gael)
	Parcio i Feiciau (Ar gael)
	Mynegbost (Ar gael)
	Toiledau (Ar gael)
	Rac Sheffield (Ar gael)
	Camfa/Sticill (Ar gael)
	Storio e-feiciau (Ar gael)
	Seddau Cyhoeddus (Ar gael)
	Gorsaf atgyweirio (Ar gael)

	Llogi beiciau (Ar gael)
	Pont (Yn yr arfaeth)
	Parcio i Feiciau (Yn yr arfaeth)
	Mynegbost (Yn yr arfaeth)
	Toiledau (Yn yr arfaeth)
	Rac Sheffield (Yn yr arfaeth)
	Camfa/Sticill (Yn yr arfaeth)
	Storio e-feiciau (Yn yr arfaeth)
	Seddau Cyhoeddus (Yn yr arfaeth)
	Gorsaf atgyweirio (Yn yr arfaeth)
	Llogi beiciau (Yn yr arfaeth)

Atodiad B

Opsiynau map sylfaenol:

Mapio Diffyg Golwg Lliw

Mapio Cymru OSM

Mapio Graddlwyd

Mapio Rastr

Lluniau o'r Awyr

Cefndir Gwag
